

Legenda:

- návrhový stav
- stávající stav
- úpravy porostu
- revitalizované plochy
- vodní hladina
- litorální pásmo
- těžení nánosů
- revitalizovaná plocha
- úpravy porostu
- betonové sloupky k odstranění
- stromy určené ke kácení
- stromy určené k úpravě

Poznámky:

- KP1 - Kácení porostu Ø do 100 mm v ploše 1050 m²
- KP2 - Kácení porostu Ø do 100 mm v ploše 110 m²
- T1 - Plocha západní tůně 330 m², maximální hloubka 1 m
- T2 - Plocha východní tůně 315 m², maximální hloubka 1,2 m




Plocha těžení nánosů je 5600 m², třída těžitelnosti I. dle ČSN 73 3055. Délka úpravy je 330 m. Kořeny stromů nebudou poškozeny a mohou zasahovat do prostoru tůní. V blízkosti kořenů se předpokládá podíl ruční práce.

Revitalizovaná plocha je 11 480 m².

Čísla u stromů korespondují s pořadovými čísly stromů v tabulce dendrologického průzkumu viz příloha E Dokladová část.

02		
01		
00	21. 8. 2025	zmínka o kořenech stromů, doplnění v legendě, odkazy na ploty, závora
Verze	Datum	Předmět změny

Souřadný systém S-JTSK

Ved. odd. proj.	Ing. P. Vávra		Autor. inženýr	Ing. P. Vávra	 <div>Povodí Labe, státní podnik Vita Nejedlého 951/8 Slezské Předměstí 500 03 Hradec Králové</div>	
Vypracoval	Ing. S. Winkler		Zodp. proj.	Ing. S. Winkler		
Kraj:Královéhradecký		Obec:Hradec Králové		K.Ú.:Slezské Předměstí (646971)		
Investor: Povodí Labe, státní podnik						
Název akce:  <div>Holštejn (IDVT 10171978), HK, Slezské Předměstí, revitalizace mrtvého ramene Orlice</div>					Datum	říjen 2024
					Formát	A3
					Stupeň dok.	DPS
					Pořadové číslo	3655
					Číslo stavby 219210007	Č. přílohy <div>C.4</div>
					Měřítko 1:1000	
Obsah: <div>Situace revitalizované plochy</div>						